



**КОМИТЕТ ИМУЩЕСТВЕННЫХ ОТНОШЕНИЙ
АДМИНИСТРАЦИИ ПЕРМСКОГО МУНИЦИПАЛЬНОГО ОКРУГА**

РЕШЕНИЕ
о размещении объектов № 2356

Пермский край
Пермский округ

16.08.2024

Комитет имущественных отношений администрации Пермского муниципального округа разрешает Акционерному обществу «Газпром газораспределение Пермь» (ИНН 5902183841, ОГРН 1025900512670, почтовый адрес: 614000, г. Пермь, ул. Петропавловская, 43)

размещение объекта «газопровод давлением до 1,2 Мпа, для размещения которого не требуется разрешения на строительство»

на землях муниципальная собственность

на срок 1 год

Местоположение: Пермский край, Пермский муниципальный округ, д. Ермаши, ул. Ермашевская, к дому 10а

Приложение: схема предполагаемых к использованию земель или части земельного участка.

Особые условия использования:

1. При размещении объекта учесть параметры ширины проезда улично-дорожной сети, во избежание сужения полосы отвода дороги.
2. Получение разрешения на производство земляных работ.

Заместитель председателя комитета


(подпись, печать)

М.В. Королева



Схема предполагаемых к использованию земель или части земельного участка

Объект: Газопровод давлением до 1,2 Мпа, для размещения которого не требуется разрешения на строительство

Местоположение: расположенных по адресу: Пермский край, м.о. Пермский, д. Ермаша, ул. Ермашевская, к дому 10а

Площадь земель или части земельного участка, кв.м.: 143

Категория земель: земли населенных пунктов

Вид разрешенного использования: -

Описание границ смежных землепользователей:

От точки н1 до точки н3 - земельный участок

с кадастровым номером 59:32:0280001:473

От точки н3 до точки н4 - земельный участок

с кадастровым номером 59:32:0280001:766

От точки н4 до точки н5 - земли общего пользования

От точки н5 до точки н6 - земельный участок

с кадастровым номером 59:32:0280001:580

От точки н6 до точки н8 - земли общего пользования

От точки н8 до точки н10 - земельный участок

с кадастровым номером 59:32:0280001:580

От точки н10 до точки н1 - земли общего пользования

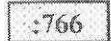
Каталог координат, м

№ точки границы	X	Y
н1	504661.28	2223834.39
н2	504659.43	2223833.22
н3	504658.66	2223832.81
н4	504651.67	2223829.05
н5	504653.63	2223825.52
н6	504656.35	2223820.62
н7	504658.02	2223817.60
н8	504659.80	2223818.59
н9	504667.64	2223822.94
н10	504665.26	2223827.22
н1	504661.28	2223834.39


Условные обозначения:



- предполагаемый участок земель, на которых планируется размещение объекта



- границы и номер земельного участка, сведения о которых внесены в ЕГРН



- зоны с особыми условиями использования территории, сведения о которых внесены в ЕГРН

:3У1

- обозначение запрашиваемого земельного участка

• н1

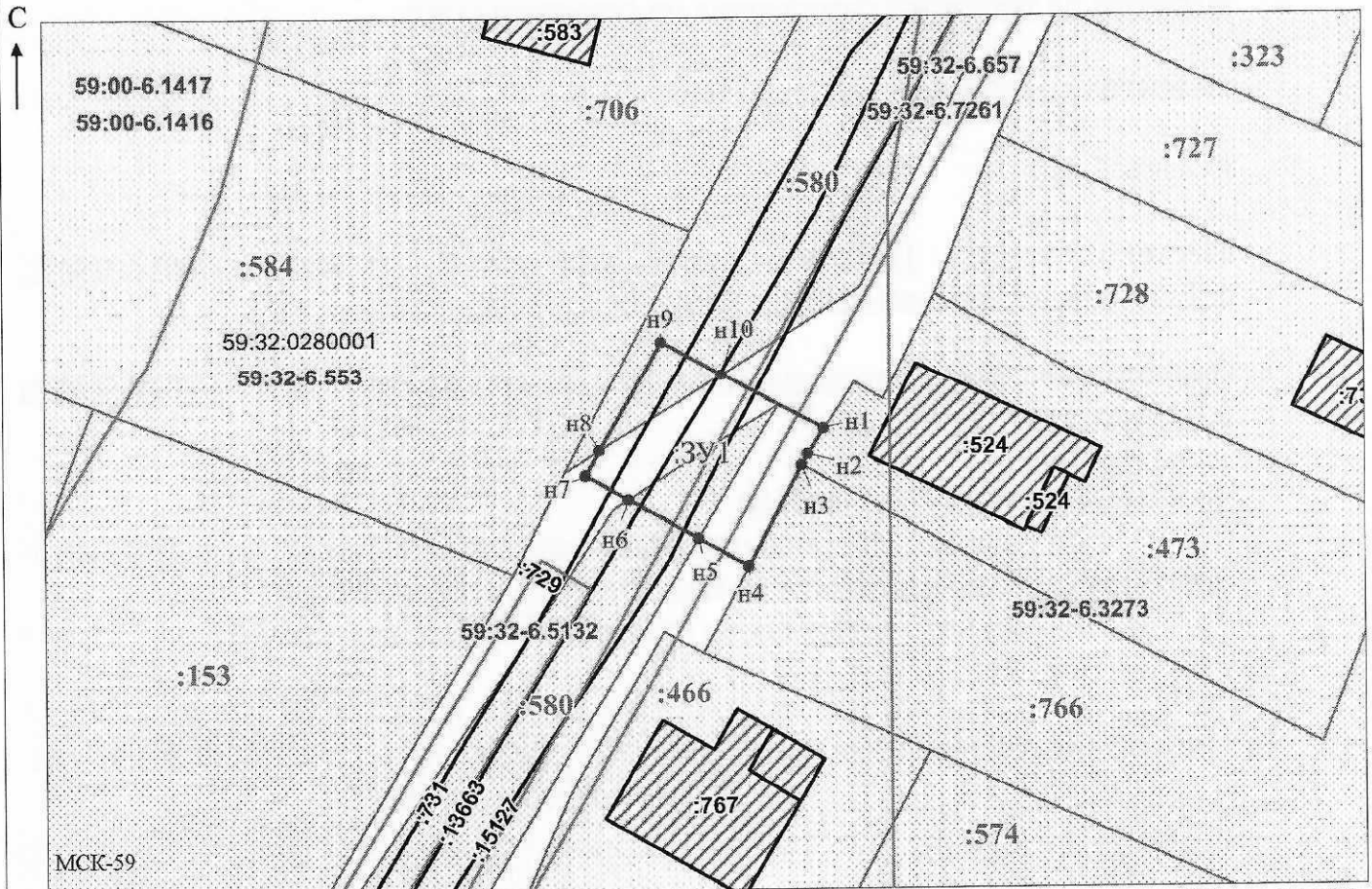
- характерная точка границ земель или части земельного участка

59:32:0280001 - номер кадастрового квартала



- границы и номер объекта капитального строительства, сведения о которых внесены в ЕГРН

— — — — — граница кадастрового квартала



Масштаб 1:500

Заявитель: _____

/ Офишкина И.В.

МП

(подпись, расшифровка подписи)

(для юридических лиц

и индивидуальных предпринимателей)